














	Beschreibung	Stadt	Strecke
	1. Sie starten im Hellweg (K3) in Hamm und fahren 293 m in Richtung Richard-Wagner-Straße (B63).	Hamm	293 m
	2. Verlassen Sie den Hellweg (K3) und biegen rechts in die Richard-Wagner-Straße (B63) ein. Folgen Sie dem Straßenverlauf für 40 m.	Hamm	333 m
	3. Verlassen Sie die Richard-Wagner-Straße (B63) und biegen rechts in die Werler Straße (B63) ein. Folgen Sie dem Straßenverlauf für 2.55 km.	Hamm	2,88 km
	4. Sie verlassen Hamm .	Hamm	2,88 km
	5. Bleiben Sie auf der Werler Straße (B63) und folgen Sie dem Straßenverlauf für 2.02 km.		4,91 km
	6. Verlassen Sie die Werler Straße (B63) und fahren an der Anschlußstelle Hamm auf die A2 in Richtung Bremen, Köln, Oberhausen, A2 . Folgen Sie der A2 für 72.42 km.		77,33 km
	7. Wechseln Sie am Autobahnkreuz (1) Oberhausen von der A2 auf die A3 in Richtung Arnhem, Emmerich, A3 . Folgen Sie der A3 für 58.80 km		136,13 km
	8. Verlassen Sie die A3 an der Anschlußstelle (3) Emmerich in Richtung Kleve, , Emmerich, B220		136,59 km
	9. Biegen Sie rechts in die 's-Heerenberger Straße (B220) ein. Folgen Sie dem Straßenverlauf für 9.98 km.		146,56 km
	10. Sie passieren jetzt die Ortseinfahrt von Kleve .	Kleve	146,56 km
	11. Bleiben Sie auf der Emmericher Straße (B220) und folgen Sie dem Straßenverlauf für 1.77 km.	Kleve	148,33 km



	Beschreibung	Stadt	Strecke
	12. Fahren Sie in den Kreisverkehr und verlassen ihn an der 2. Ausfahrt in die Wiesenstraße.	Kleve	148,37 km
	13. Bleiben Sie für 302 m auf der Wiesenstraße .	Kleve	148,67 km
	14. Fahren Sie in den Kreisverkehr und verlassen ihn an der 1. Ausfahrt in die Hafenstraße.	Kleve	148,69 km
	15. Bleiben Sie für 171 m auf der Hafenstraße .	Kleve	148,86 km
	16. Biegen Sie rechts in die Hafenstraße ein und folgen dem Straßenverlauf für 699 m.	Kleve	149,56 km
	17. Verlassen Sie die Tiergartenstraße und biegen links in die Gruftstraße ein. Folgen Sie dem Straßenverlauf für 490 m.	Kleve	150,05 km
	18. Verlassen Sie die Gruftstraße (L484) und biegen links in die Gruftgasse ein. Folgen Sie dem Straßenverlauf für 135 m.	Kleve	150,19 km
	19. Verlassen Sie die Gruftgasse und biegen halb links in die Weberstraße ein. Folgen Sie dem Straßenverlauf für 309 m.	Kleve	150,50 km
	20. Verlassen Sie die Weberstraße und biegen rechts in den Karussellplatz ein. Folgen Sie dem Straßenverlauf für 165 m.	Kleve	150,66 km
	21. Bleiben Sie auf der Stickestraße und folgen Sie dem Straßenverlauf für 37 m.	Kleve	150,70 km
	22. Verlassen Sie die Stickestraße und biegen rechts in die Schwänenstraße ein. Folgen Sie dem Straßenverlauf für 35 m.	Kleve	150,73 km